


# Brno



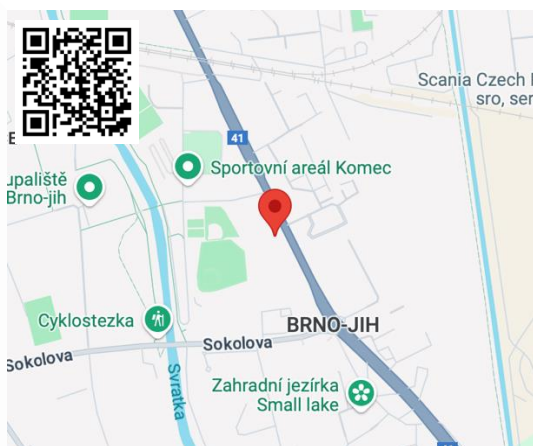
## 3 000 000

návštěvníků/měsíc

### Denní zásah



## 100 000 osob



GPS: 49°10'07.8"N 16°37'34.9"E

**Název obrazovky:** Brno - Jih

**Adresa:** Hněvkovského 677/66a, 617 00 Brno

**Rozměr obrazovky:** 6 x 3 metrů

**Rozlišení obrazovky:** 1280 x 800 px

**Délka spotu:** 5s, 10s, 20 s, 30s


**Snímkování:** 25 fps

**Zvuk:** ne

**Provozní doba:** 06:00 - 21:00

### Popis plochy:

LED obrazovka je strategicky umístěna u frekventované čtyřproudé silnice, která spojuje centrum města s hlavními dopravními tahy. Cílí především na řidiče přijíždějící z dálnic D1 a D2, stejně jako na návštěvníky OC Olympia, Makra, Shopping Parku a okolních obchodních zón.



**Okolí:** Blízkost dálnic D1 a D2, vysoká hustota dopravy, nedaleko obchodních center (OC Olympia, Makro, Shopping Park).